

PROGRAMA DE DESARROLLO URBANO DE ALTAMIRANO GRO.

H. AYUNTAMIENTO DE PUNGARABATO
GOBIERNO DEL ESTADO GUERRERO
SECRETARÍA DE DESARROLLO URBANO
Y OBRAS PÚBLICAS

H. AYUNTAMIENTO
2005 - 2006

SIMBOLOGÍA CONCEPTUAL

ÁREA FEDERAL	ÁREA FEDERAL
ÁREA ESTADAL	ÁREA ESTADAL
ÁREA MUNICIPAL	ÁREA MUNICIPAL
ÁREA LOCAL	ÁREA LOCAL
ÁREA DE SERVICIOS	ÁREA DE SERVICIOS

METADATOS

ESCALA: 1:20,000
FECHA: 2005
AUTOR: ARQ. ANTONIO GARCÍA FLORES
PROYECTO: PROGRAMA DE DESARROLLO URBANO DE ALTAMIRANO GRO.

SIMBOLOGÍA

USOS DE SUELO

RESERVA DE SUELO	RESERVA DE SUELO
RESERVA DE SUELO	RESERVA DE SUELO
RESERVA DE SUELO	RESERVA DE SUELO

DESTINOS DE INFRAESTRUCTURA

DESTINO DE INFRAESTRUCTURA	DESTINO DE INFRAESTRUCTURA
DESTINO DE INFRAESTRUCTURA	DESTINO DE INFRAESTRUCTURA
DESTINO DE INFRAESTRUCTURA	DESTINO DE INFRAESTRUCTURA

RESERVAS

RESERVA DE SUELO	RESERVA DE SUELO
RESERVA DE SUELO	RESERVA DE SUELO
RESERVA DE SUELO	RESERVA DE SUELO

DESTINOS DE EQUIPAMIENTO

DESTINO DE EQUIPAMIENTO	DESTINO DE EQUIPAMIENTO
DESTINO DE EQUIPAMIENTO	DESTINO DE EQUIPAMIENTO
DESTINO DE EQUIPAMIENTO	DESTINO DE EQUIPAMIENTO

RESERVA DEL MEDIO AMBIENTE

RESERVA DEL MEDIO AMBIENTE	RESERVA DEL MEDIO AMBIENTE
RESERVA DEL MEDIO AMBIENTE	RESERVA DEL MEDIO AMBIENTE
RESERVA DEL MEDIO AMBIENTE	RESERVA DEL MEDIO AMBIENTE

VIALIDAD

VIALIDAD	VIALIDAD
VIALIDAD	VIALIDAD
VIALIDAD	VIALIDAD

LIMITES

LIMITES	LIMITES
LIMITES	LIMITES
LIMITES	LIMITES

ESTE PROGRAMA FUE APROBADO EN SESIÓN DEL CABILDO DEL MUNICIPIO DE PUNGARABATO, CON FECHA DE PUBLICACIÓN EN EL BOLETÍN OFICIAL DEL GOBIERNO DEL ESTADO GUERRERO, EL DÍA 15 DE ABRIL DE 2005, EN VIRTUD DEL REGISTRO PÚBLICO DE LA PROPIEDAD DEL COMERCIO Y CREDITO AGRICOLA DEL ESTADO DE GUERRERO, EN EL LIBRO DE SENTENCIAS, CORRESPONDIENTE AL DISTRITO DE ALTAMIRANO, GUERRERO.

PROGRAMA DE DESARROLLO URBANO DEL CENTRO DE POBLACIÓN DE CIUDAD ALTAMIRANO GUERRERO

NIVEL: **CARTA URBANA**

PLANO: **USOS RESERVAS Y DESTINOS**

ESCALA: 1 : 20 000

PROYECTO GRÁFICO: [Logo]

ELABORADO POR: ARQ. ANTONIO GARCÍA FLORES

FECHA: SEPTIEMBRE DEL 2004

HOJA: 06

USOS

SIMBOLOGIA

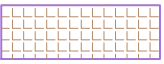
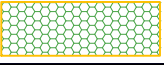
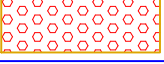


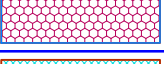
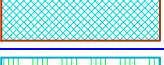

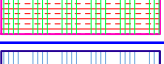


		USOS																									
		SUB. URBANA RYRAL O RUSTICA	URBANA	HOTELERO	AREA COMERCIAL Y DE SERVICIOS	ABASTO	MEDIA Y PESADA	LIGERA - ARTESANAL	AGROINDUSTRIAL	PLAZAS PARQUES Y RECREACION	EDUCATIVO	MEDICO ASISTENCIAL	ADMINISTRATIVO	TELECOM Y PRENSA	TERMINALES DE TRANSPORTE	PRESERVACION ECOLOGICA	RESERVA ECOLOGICA	CEMENTERIO	BASURERO Y PLANTA	RASTRO	GASOLINERA	HABITACIONAL	COMERCIAL	INDUSTRIAL	COMUNICACION	SERV. URBANOS COMPLEMENTARIOS	
	REDENSIFICACION DE BALDIOS CORTO PLAZO DENSIDA MEDIA (AREA 86.6631 Has)	○	○	○	○	●	●	●	●	●	●	○	●	●	●	●	●	○	●	●	●	○	○	○	○	○	○
	USO HABITACIONAL MEDIANO PLAZO DENSIDAD BAJA (AREA 177.3486 Has)	○	○	○	○	●	●	●	●	○	●	○	●	●	●	●	●	○	●	●	●	○	○	○	○	○	○
	USO HABITACIONAL MEDIANO PLAZO DENSIDAD MEDIA (AREA 228.9414 Has)	○	○	○	○	●	●	●	●	○	●	○	●	●	●	●	●	○	●	●	●	○	○	○	○	○	○
	ZONA DE RESERVA PARA CRECIMIENTO URBANO (105.3639 HAS.)	○	○	○	○	●	●	●	●	●	●	○	●	●	●	●	●	○	●	●	●	○	○	○	○	○	
	AREA COMERCIAL Y DE SERVICIOS (15.6476 HAS.)	○	○	○	○	●	●	●	●	●	●	○	●	●	●	●	●	○	●	●	●	○	○	○	○	○	
	INDUSTRIA LIGERA DE BAJO IMPACTO (29.1383 HAS.)	○	○	○	○	○	○	○	○	○	○	○	○	○	○	○	○	○	○	○	○	○	○	○	○	○	
	AREA TERRITORIAL PATRIMONIAL (3.7464 HAS.)	○	○	○	○	●	●	●	●	●	●	○	●	●	●	●	●	○	●	●	●	○	○	○	○	○	
	AGRICOLA (2'246 HAS.)	○	○	○	○	●	●	●	●	●	○	○	○	○	○	○	○	○	○	○	○	○	○	○	○	○	
	RECARGA DE ACUIFEROS (903.8149 HAS.)	●	●	●	●	●	●	●	●	○	●	●	●	●	●	○	○	●	●	●	●	○	○	○	○	○	
	ZONA INUNDABLE POR FENOMENO HIDROMETEREOLÓGICO(PLUVIAL) (CONSERVAR SU USO ACTUAL) (72.9473 HAS.)	●	●	●	●	●	●	●	●	○	●	●	●	●	●	○	○	●	●	●	●	○	○	○	○	○	
	AREA DE CONSERVACION ECOLOGICA (191.9203 HAS)	○	○	○	○	○	○	○	○	○	○	○	○	○	○	○	○	○	○	○	○	○	○	○	○	○	
AREA DE CRECIMIENTO		○ COMPATIBLE				● CONDICIONADA				● INCOMPATIBLE																	
		AREA URBANA Y SUB URBANA AL 2025																									

TABLA DE COMPATIBILIDAD DE FUNCIONES DE LOS USOS Y DESTINOS DEL SUELO



H. AYUNTAMIENTO MUNICIPAL CONSTITUCIONAL DE PUNGARABATO, GUERRERO.

2021 - 2024



Obras Públicas

DEPENDENCIA: H. AYUNTAMIENTO MPAL.

SECCION: OBRAS PUBLICAS

NO. DE OFICIO: 0045

EXPEDIENTE: OBPM.05/2022.

Asunto: el que se indica.

Cd. Altamirano, Guerrero, a 13 de Mayo del 2022.

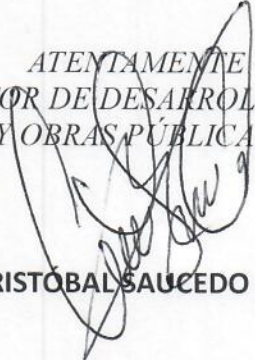

A QUIEN CORRESPONDA:

Por este medio y de acuerdo a los términos que señala la Ley 207 de Transparencia y Acceso a la Información Pública del Estado de Guerrero. Me permito hacer llegar a usted la información solicitada de acuerdo su folio 121299022000010 de fecha 09 de mayo del 2022. Se anexa archivo digital de los planes de desarrollo urbano, ordenamiento territorial y ecológico; tipos y usos de suelo; así mismo se informa que se realizó una búsqueda exhaustiva en los documentos que obran en archivo y no se cuenta con información sistematizada o base de datos que permita la obtención de la información anterior al 30 de septiembre del 2021.

En el periodo de octubre del 2021 a la fecha existe en nuestro archivo 12 construcciones de casa habitación así como 2 licencias tipo comercial, quedando así subsanadas las observaciones.

Sin más por el momento, aprovecho la ocasión para enviarle un cordial saludo.

ATENTAMENTE
EL DIRECTOR DE DESARROLLO URBANO
Y OBRAS PÚBLICAS.
ING. CRISTÓBAL SAUCEDO GARCÍA.



C.c.p. Archivo.